COMUNE DI FAENZA
Provincia di Ravenna

SCHEMA DI INQUADRAMENTO OPERATIVO SIO
Schede progetto U12 e U.13
"Area di via Lesi-Cesarolo"
"Area di via Cesarolo"

COMMITTENZA :

AURORA s.r.l.
Viale Marconi 28/6, 48018 Faenza (RA)
Telefono/fax: 0546 25000
info@aurorafaenza.it

DATA : maggio 2019
REV _ 4

PROGETTAZIONE:

Studio Conti e Galegati architetti associati
via Salvolini 15, 48018 Faenza (RA)
via Garibaldi 95, 49022 Lugo (RA)
Telefono/fax: 0546 26440
studioconitigalegati@gmail.com

COLLABORATORI:
Arch. Mattia Ravagli

Schemi di dettaglio
piante, profili - scale varie

P2

TUTTI I DIRITTI SONO RISERVATI, COME RIPRODUZIONE ANCHE PARZIALE DEL SEGUENTE DISEGNO E' PERMESSIBILE A TERMINI DI LEGGE

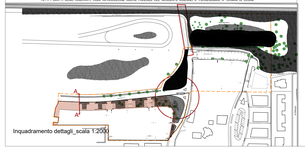

Inquadramento dettagli_scala 1:200

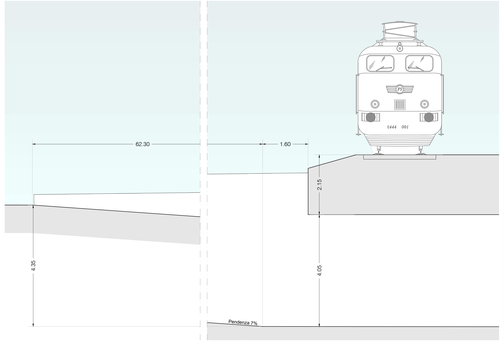

Sezione per la verifica della pendenza e dei dislivelli del sottopasso di via Cesarolo_scala 1:50

Pianta per la verifica di fattibilità dimensionale del sottopasso di via Cesarolo_scala 1:200

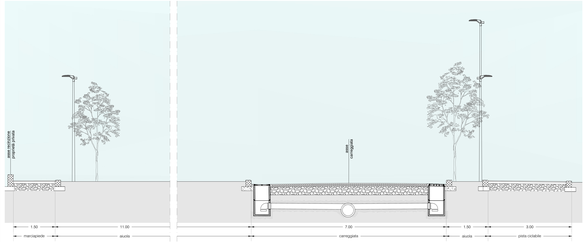

Schema di sezione stradale AA: proseguo di via Lesi_scala 1:50

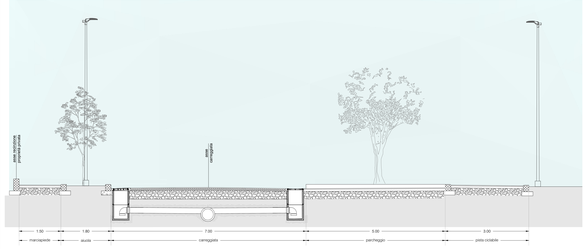

Schema di sezione stradale: parcheggio tipo _scala 1:50



Collinetta di filtro acustico H. max 3.50 ml. scala 1:50

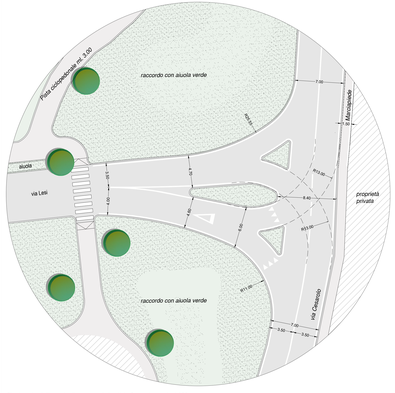

Planimetria dell'incrocio di progetto via Lesi/via Cesarolo_ scala 1:200

Planimetria dell'incrocio di progetto: allargamento via Cesarolo nuovo parcheggio scala 1:200